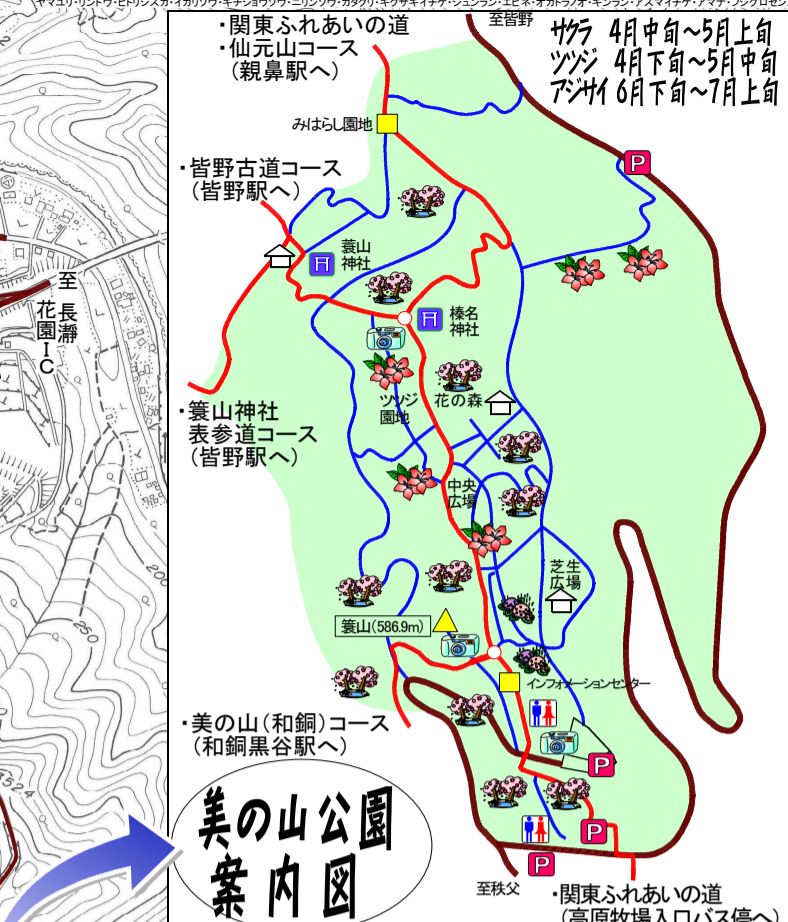
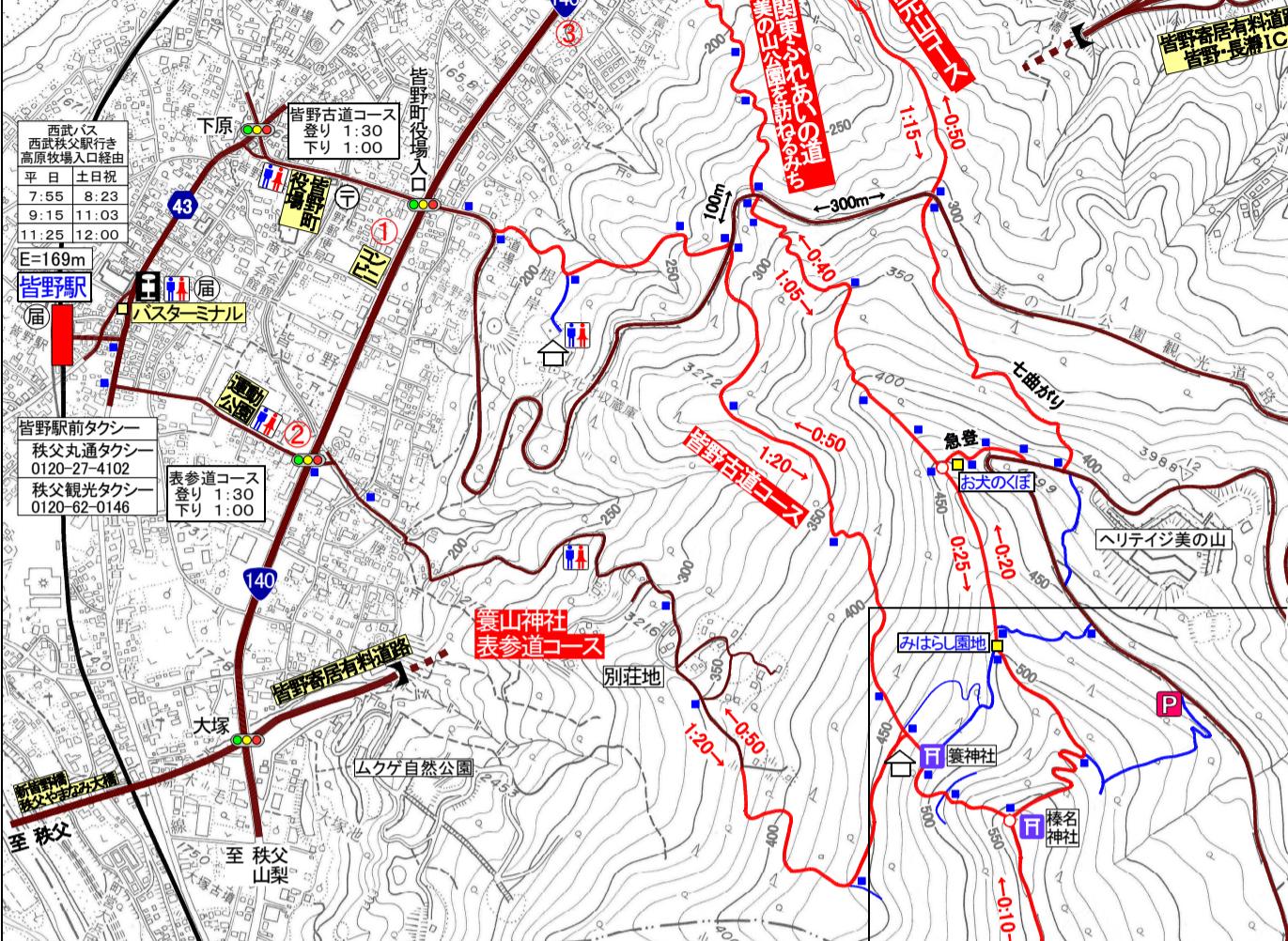




■磁北=西偏7度10分
(2010年値)
■E=標高



【叢山】名前の由来・伝説

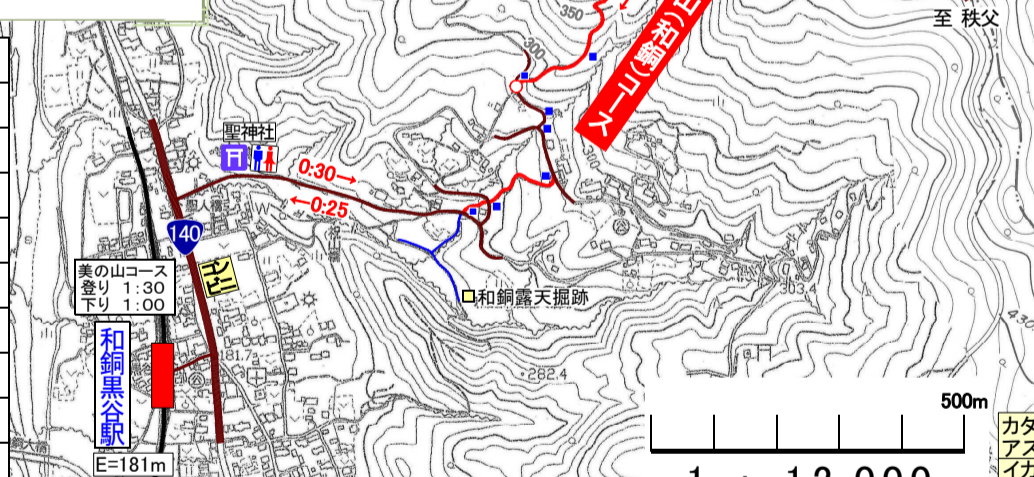
- 知々夫国造として赴任した知々夫彦命が、長雨によって荒れ果てた秩父盆地を立て直そうとこの山に登り、雨がやむよう祈願した。着ていた蓑を傍らの松の木に懸けたため叢山と呼ぶようになった。
- ダイラポッチという大男が秩父盆地へやってきて、蓑を脱いだ場所が山になって叢山になり、カマドを築いた場所が宝登山(火処山)、持っていた釜を置いた場所が釜伏山になったという。



埼玉県立美の山公園

美の山公園は「埼玉県に桜の名所をつくらう」という発想から、秩父市と皆野町にまたがる叢山に、10年の年月をかけ約10,000本(現在約8,000本)の桜を植栽し、昭和54年4月に開園しました。その後もツツジ・アジサイなどを植栽し花の名所として親しまれています。(埼玉県HPより)

所要時間とチェックポイント	所要時間とチェックポイント
登山道(歩道)	登山道(歩道)
車道	車道
遊歩道	遊歩道
駐車場・トイレ	駐車場・トイレ
休憩舎・展望台	休憩舎・展望台
神社・寺	神社・寺
登山届ポスト	登山届ポスト
道標・案内板	道標・案内板
バス停	バス停



叢山の山野草

カタクリ	アズマイチゲ	イカリソウ	スミレ	ヒトリシズカ	ニリンソウ	エンレイソウ	チゴユリ	シャガ	ホタルカズラ	アマドコロ	ヤマホトトギス	ヤマドリカブト
3月下旬~4月上旬	4月中旬~下旬	4月中旬~5月上旬	4月下旬~5月上旬	5月上旬~中旬	9月中旬~下旬	10月上旬~中旬						

※開花時期は、その年の気候等によって多少時期がずれます

秩父盆地の独立峰！ 花と展望 ハイキングでも車でも！

美の山 叢山(美の山公園)登山マップ

- コースタイムに休憩時間は含まれていません。メンバーの人数・個人差・体調・天候によりコースタイムは長くなります。一応の目安としてお考えください。
- 簡単と思われる低山でも、100%安全という保証はありません。十分な計画・装備・体力で臨んでください。
- 登山届は必ず出しましょう。安全登山のお守りです。晴れの予想でも、防風・防寒対策として雨具は必携です。また、地図・ヘッドランプ・携帯電話等の連絡手段も必ず持参してください。

発行 皆野町役場産業観光課
Tel 0494-62-1462 • mail kanko@town.minano.saitamajp

